


... MISSIONE LIBIA 2010



Mauro-Riccardino-Sandro-Daniele-Claudio-Massimo-Vincenzo- Andrea (non in foto)





Un gruppo partito da Genova via nave, uno da Milano in aereo, 8 partecipanti, 6000km totali di viaggio.

Ampio successo, oltre le aspettative e alcune difficoltà ampiamente superate dalla ns guida Enrico Monfredini hanno reso l'esperienza indimenticabile e ricca di sorprese e rinvenimenti.

Il gruppo si è ricompattato a Bengasi in quanto le jeep (tre) sono giunte attraversando la Tunisia e il restante gruppo è giunto a Bengasi via Milano-Roma-Tripoli-Bengasi.

Il percorso: Bengasi Cirene Apollonia Derna Gazala Knightsbridge Acroma Bir Acheim Tobruk Bir el Gobi Ridotta Maddalena confine Graziani Sidi Omar Giarabub Cufra Rebiana Buzeyma Tazerbo pista Graziani Zilla Tripoli per un totale di 15 giorni.

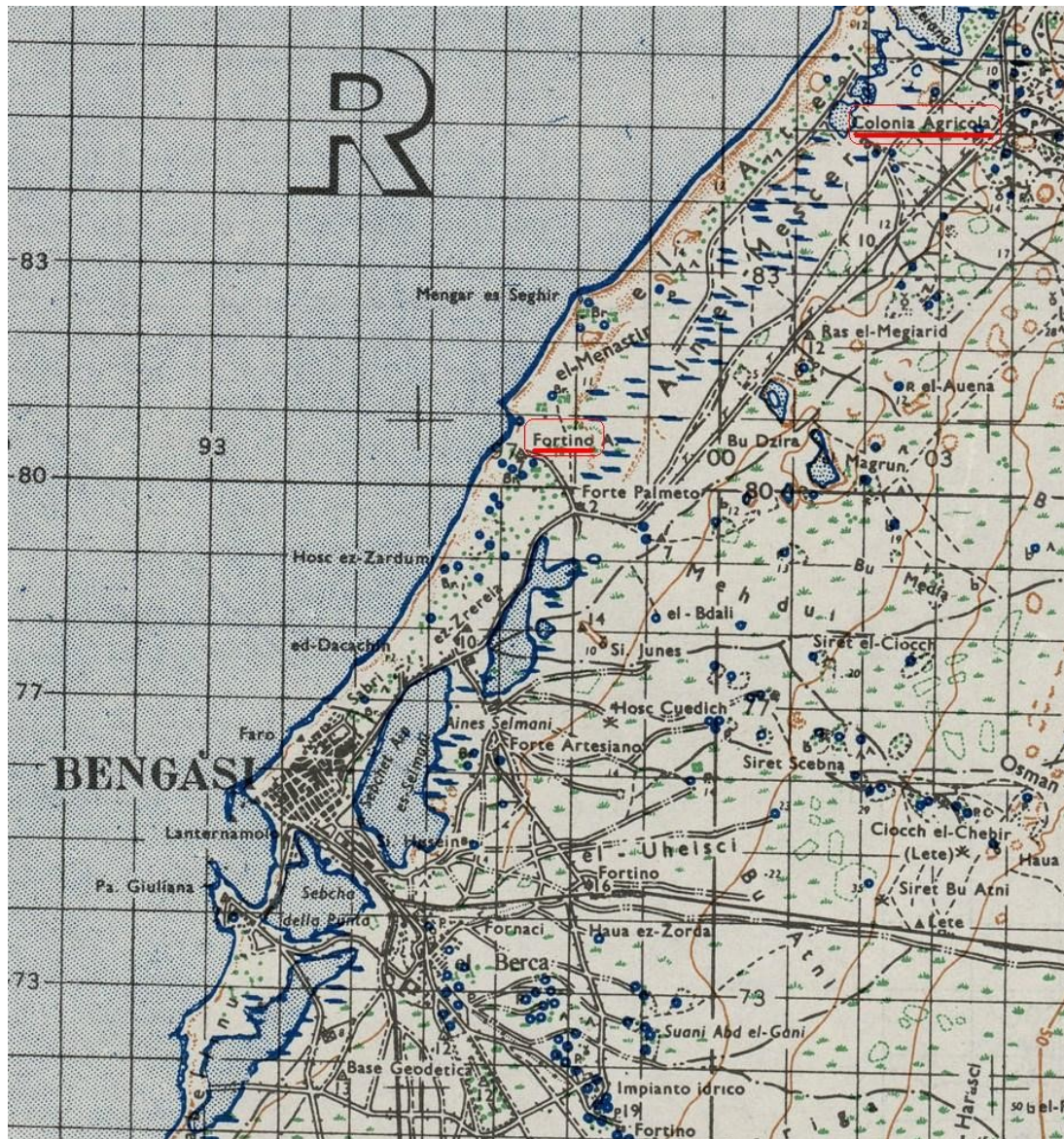
il diario di viaggio di Andrea Stassano

[clicca qui](#)

il diario di viaggio di Massimo Malandrino

[clicca qui](#)

BENGASI:





IL FORTINO TURCO





ostacoli anticarro



monumento

LA COLONIA AGRICOLA



CIRENE E APOLLONIA:





APOLLONIA







DERNA E EL FTEJA:

A Derna ricerca e scoperta del campo di volo di **el Fteja**

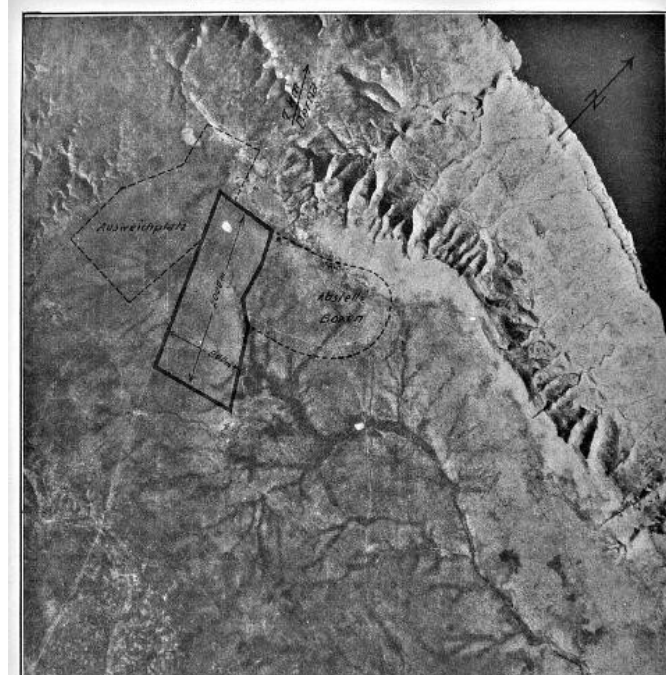


IA 1020 bc
 Nur für den Dienstgebrauch!
 BH Nr. 45 IA 19/92
 Aufnahme vom 1. 12. 42

Derna
 Flugplatz
 O.B.S. 1c2, Jan. 1943

Nördl. Breite: 32° 43' 00" Länge (astr. Grönw.): 22° 41' 00"
 (Mittl. 1943) Zielföhe über NN 250 m
 Maßstab über 1:39000

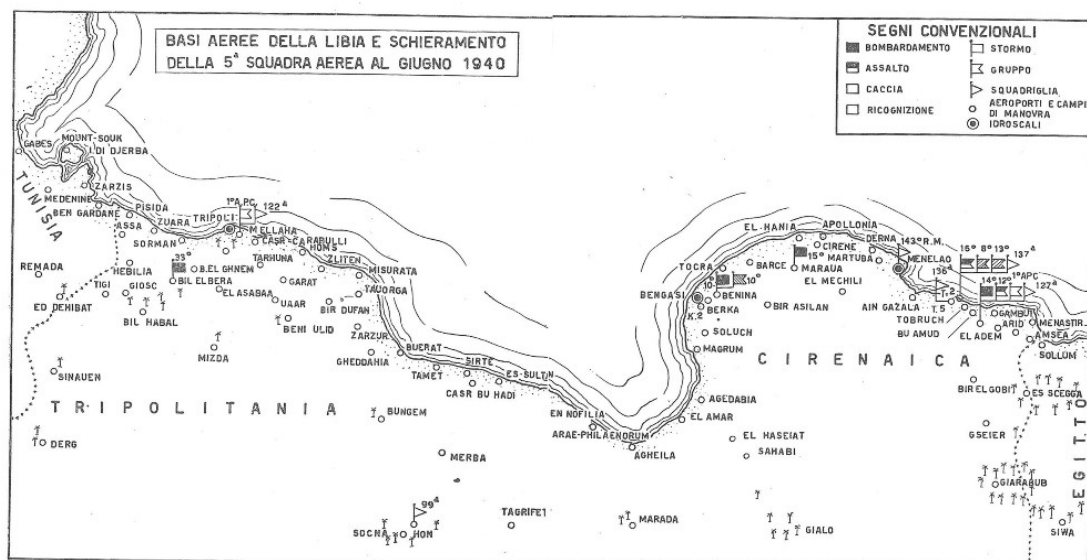
Karte 1:50000
 Derna
 Bl. 1395





ricerca del **Macchi 202** del Ten **GUIDO STURLA**

[clicca qui](#)



Identificato seppur approssimativamente il territorio ove è precipitato il Macchi del ten Guido Sturla: ricerca ostacolata dalla massiccia presenza di campi minati.



Derna airfield after an RAF raid

L'attuale proprietario del fondo ove sorgeva l'aeroporto illustra com'era



la pista.....





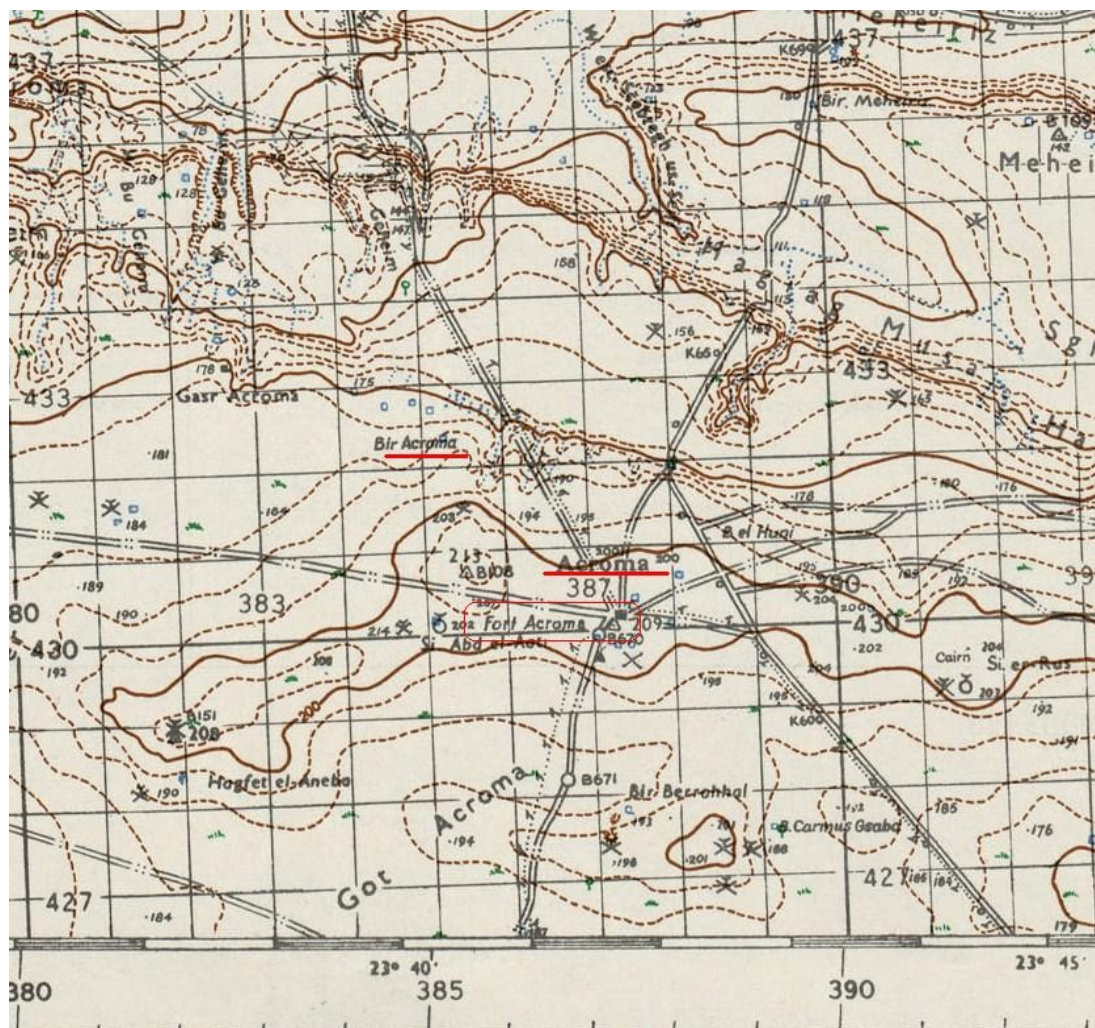
DERNA





Andrea raccoglie la sabbia nella zona del probabile abbattimento di Guido Sturla

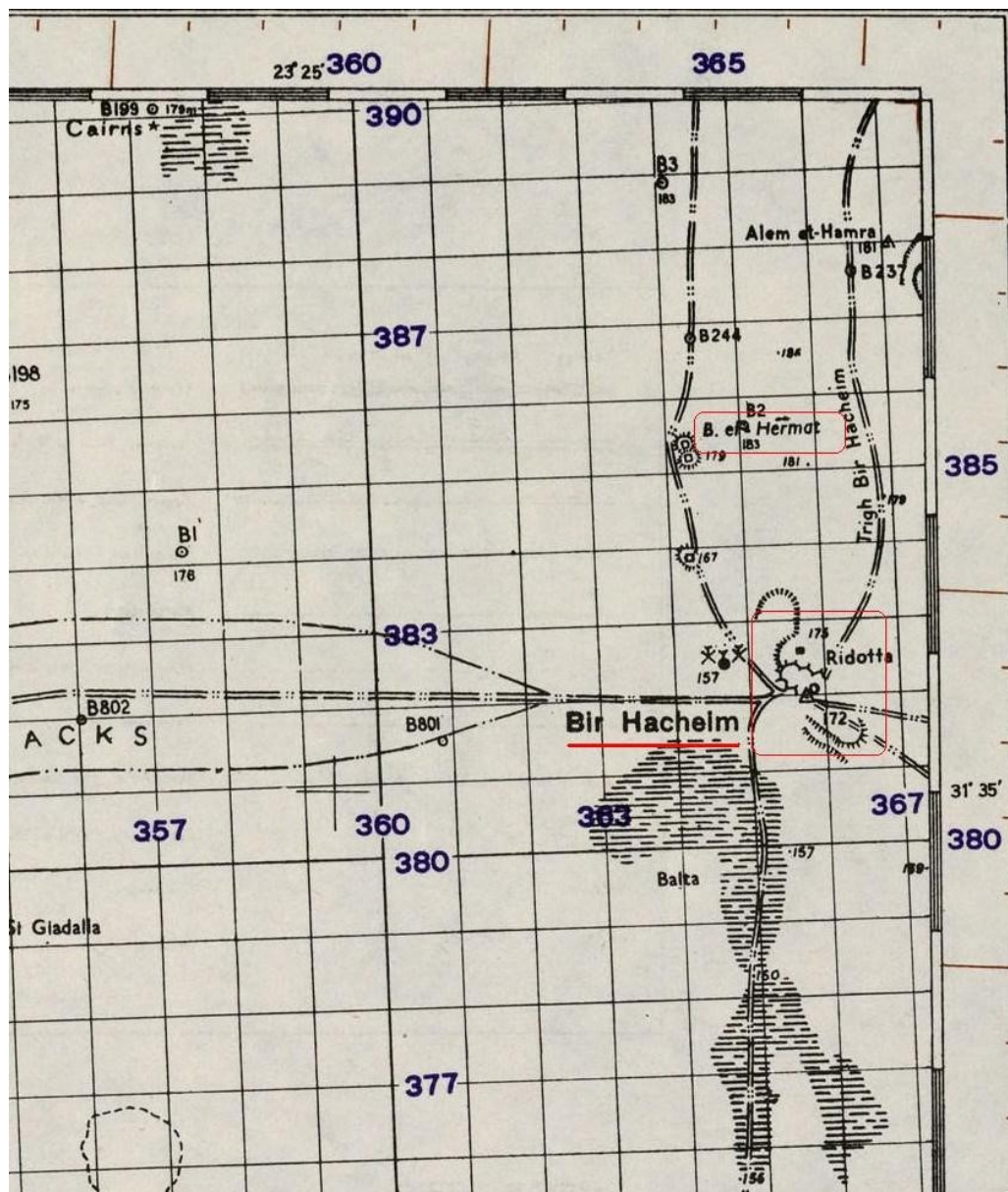
SACRARIO DI ACROMA KNIGHTSBRIDGE

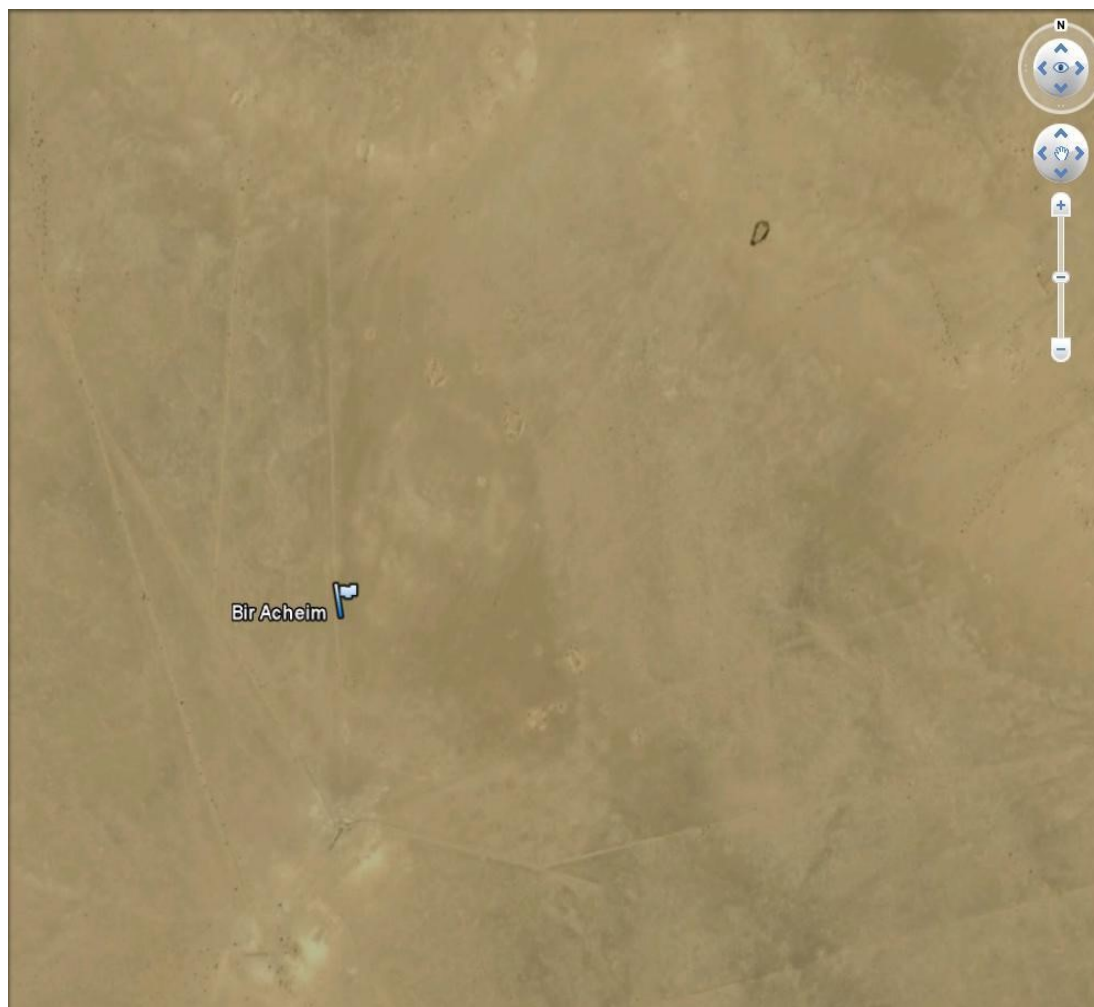


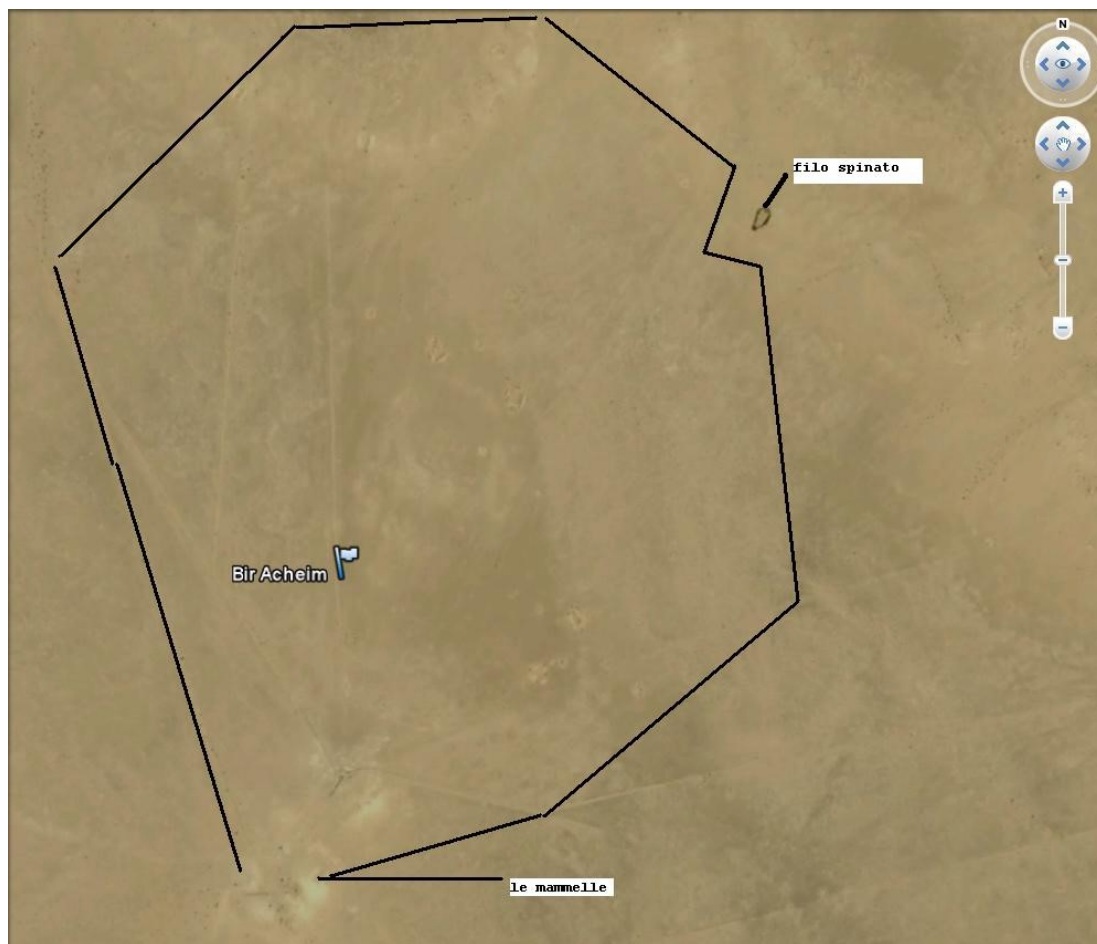




BIR ACHEIM:









bir Harmatt



numerosi caricatori di mitragliatrice francese




dentro al forte di bir acheim



bomba a mano francese



culatta di cannone da 75 francese









il perimetro del forte







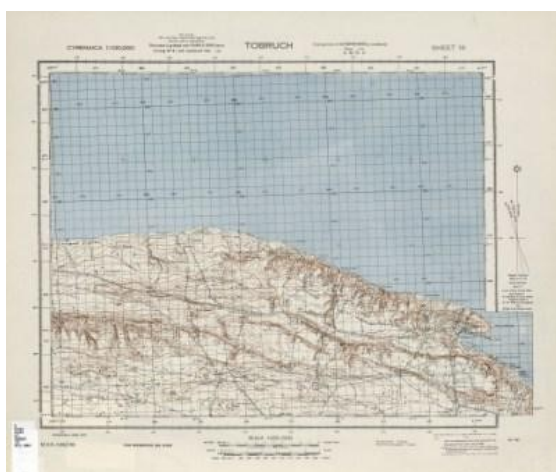
tombe

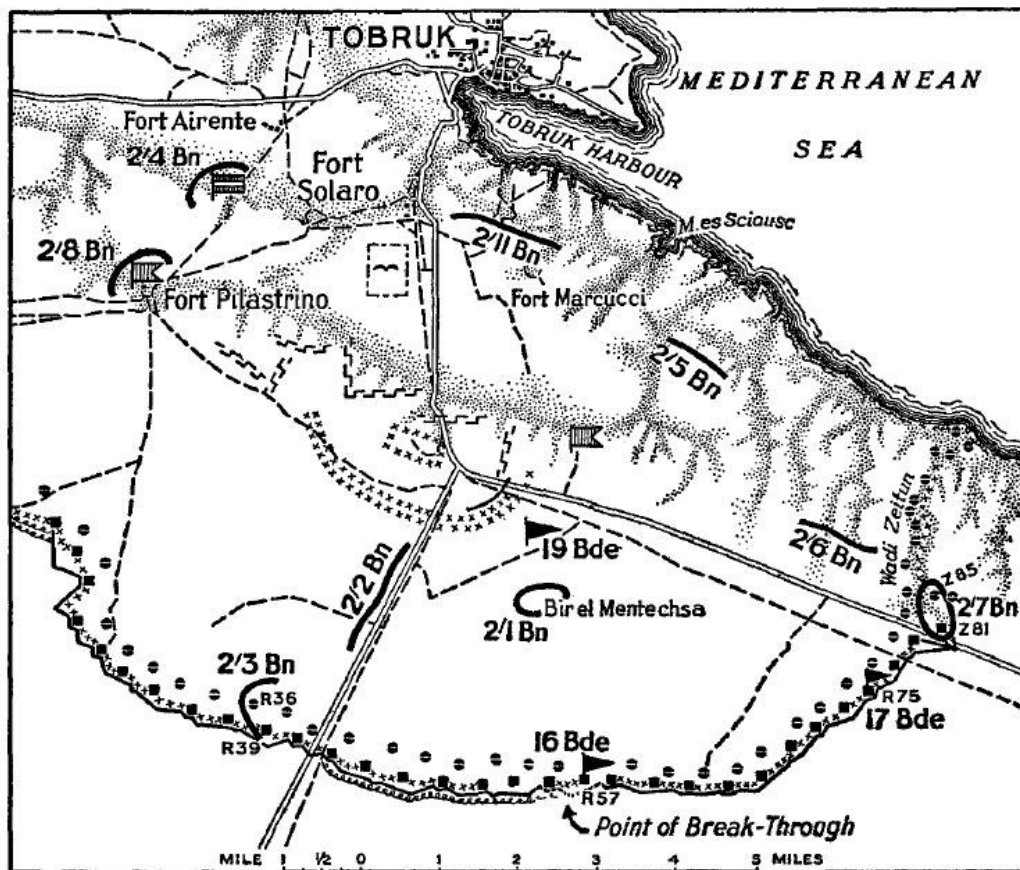




[clicca qui](#)

TOBRUK:





Position at dusk, 21st January 1941.








Bundesarchiv, Bild 101-785-0299-07A
Foto: Moosmüller | Juni 1942 ca.







Bundesarchiv, Bild 101-785-0299-24A
Foto: Moosmüller | Juni 1942 ca.





la darsena della S.Giorgio





questo è quello che resta del cimitero italiano.....





CAMPO TRINCERATO FOSSATI ANTICARRO

