






# ELABORAZIONE PRELIMINARE WAYPOINT "P40" PARTE SUD SU SFONDO IMMAGINE SATELLITARE GEO EYE 2010

## LEGENDA

- OSPEDALE\_AREA 
- CIMITERO\_AREA 
- POZZO 
- TRINCEA 
- PUNTO\_DI\_INTERESSE 
-  CURIOSITA' STORICA
-  EPISODIO BELLICO
-  INFRASTRUTTURA
-  MONUMENTO
-  RELITTO
-  REPERTI UMANI
-  RUDERE
- 

DATUM: WGS84  
SISTEMA DI  
PROIEZIONE: UTM 35

